

P.ALEGRE **2004** BRASIL
IV RALLY INTERNACIONAL
 CLASSIC CAR CLUB - RS

PARA CARROS CLÁSSICOS E SPORTS

O MAIOR EVENTO INTERNACIONAL
 DO ANTIGOMOBILISMO BRASILEIRO

REALIZAÇÃO



PORTO ALEGRE - BRASIL

Filiado



Apoiam



Informações e Inscrições:
www.classicarclub-rs.com.br - classic@classicarclub-rs.com.br

27/28 Agosto 2004
Região Serrana
2 Etapas de Regularidade
Prova de Habilidade em Pista

LEGENDA






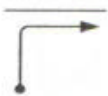







TULIPA	REFERÊNCIA
	LARGADA CHEGADA
	POSTO
	SEMÁFORO
	PEDÁGIO
	POLÍCIA RODOVIÁRIA
	PLACA INDICATIVA
	PARADA DE ÔNIBUS
	PRAÇA
	FISCALIZAÇÃO ELETRÔNICA DE VELOCIDADE
	MARCO QUILOMÉTRICO
	PÓRTICO
	LOMBADA

TULIPA	REFERÊNCIA
	PLACA 40km / h
	PLACA 50km / h
	PLACA 60km / h
	PLACA 70km / h
	PLACA 80km / h
	PLACA PROIBIDO ULTRAPASSAR
	PLACA CURVA A DIREITA
	PLACA CURVA A ESQUERDA
	RÓTULA SIGA EM FRENTE
	RÓTULA CONTORNE E SIGA A ESQUERDA
	RÓTULA SIGA A DIREITA
	DEPRESSÃO







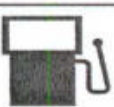
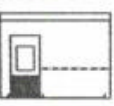





TELEFONES ÚTEIS:

CARRO APOIO: (51) 9254.4471 - SR. SANTOS
 DIRETOR DA PROVA: (51) 9116.7724 - SR. FERNANDO CAMMERER
 PRESIDENTE CLASSIC CAR CLUB: (51) 9953.4365 - SR. ROSÁRIO VEPPO









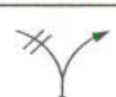




LIVRO DE BORDO IV RALLY INTERNACIONAL 2004











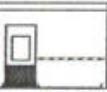


REFERÊNCIA	DISTÂNCIA km <i>mi</i>	HORA DE PROVA hh:mm:ss	INFORMAÇÃO	VELOC. km/h <i>mi/h</i>
 LARGADA	0.00 <i>0.00</i>	0:00:00	INÍCIO DESLOCAMENTO	30 <i>18.64</i>
 DOBRE A ESQUERDA	0.70 <i>0.43</i>			
 LOMBADA	1.28 <i>0.80</i>			
 DOBRE A DIREITA NA AV. ARMANDO FAJARDO	1.46 <i>0.91</i>			
 SIGA EM FRENTE	1.80 <i>1.12</i>			
 ENTRE NA PISTA LATERAL	2.31 <i>1.44</i>			
 !! ATENÇÃO !! PELA DIREITA ACESSANDO O VIADUTO	2.50 <i>1.55</i>			
 RETORNO	3.50 <i>2.17</i>			
 PELA DIREITA PARA PORTO ALEGRE	3.70 <i>2.30</i>			
 PARA CANOAS E PORTO ALEGRE	4.10 <i>2.55</i>			
 SUBINDO O VIADUTO	4.30 <i>2.67</i>	0:08:36		
 SIGA EM FRENTE	5.20 <i>3.23</i>			
 ACESSE A RODOVIA	5.70 <i>3.54</i>	0:11:24		70 <i>43.50</i>

LIVRO DE BORDO IV RALLY INTERNACIONAL 2004















REFERÊNCIA	DISTÂNCIA km mi	HORA DE PROVA hh:mm:ss	INFORMAÇÃO	VELOC. km/h mi/h
 PARA LITORAL	11.75 7.30			
 SAÍDA PARA LITORAL	12.10 7.52	0:16:53		80 49.71
 KM 90	14.20 8.82			
 SIGA EM FRENTE	17.65 10.97			
 SIGA EM FRENTE	18.30 11.37			
 KM 82	21.90 13.61			
 POSTO BR	24.40 15.16	0:26:07		
 R\$ 2.20	26.35 16.37			
 SIGA EM FRENTE	28.68 17.82			
 POLÍCIA RODOVIÁRIA	33.30 20.69			
 KM 70	33.48 20.80	0:32:55	FIM DO DESLOCAMENTO	
 KM 70	0.000 0.000	0:38:00	INÍCIO DA ZONA CONTROLADA	87 54.06
 KM 69 (ESQ.)	0.950 0.590	0:38:39		

LIVRO DE BORDO IV RALLY INTERNACIONAL 2004














REFERÊNCIA	DISTÂNCIA km mi	HORA DE PROVA hh:mm:ss	INFORMAÇÃO	VELOC. km/h mi/h
 EM FRENTE	1.550 0.963	0:39:04		
 KM 68	1.920 1.193	0:39:19		
 KM 64	5.790 3.598	0:42:00		
 "USO OBRIGATÓRIO DO CINTO"	13.940 8.662	0:47:37	FIM DA ZONA CONTROLADA INÍCIO DO DESLOCAMENTO	65 40.39
 PELA DIREITA ACESSANDO O VIADUTO	16.40 10.19			
 PARA GLORINHA	16.60 10.31			
 PARA GLORINHA	16.85 10.47			
 17.80 11.06	0:51:11			
 PARA GLORINHA	20.45 12.71			
 FISCALIZAÇÃO ELETRÔNICA - 50 KM/H	21.40 13.30			
 "SANTO ANTÔNIO - 29KM OSÓRIO - 57 KM TRAMANDAÍ - 77 KM"	21.79 13.54	0:54:52	FIM DO DESLOCAMENTO	
 "SANTO ANTÔNIO - 29KM OSÓRIO - 57 KM TRAMANDAÍ - 77 KM"	0.000 0.000	1:00:00	INÍCIO DA ZONA CONTROLADA	71 44.12
 0.830 0.516	1:00:42			














REFERÊNCIA	DISTÂNCIA km <i>mi</i>	HORA DE PROVA hh:mm:ss	INFORMAÇÃO	VELOC. km/h <i>mi/h</i>
 PARADA 134	2.400 <i>1.491</i>	1:02:02		
	5.000 <i>3.107</i>	1:04:14		
	11.210 <i>6.966</i>	1:09:28		
 "CINTO DE SEGURANÇA USO OBRIGATÓRIO"	16.810 <i>10.445</i>	1:14:12		
	24.310 <i>15.106</i>	1:20:33	FIM DA ZONA CONTROLADA INÍCIO DO DESLOCAMENTO	65 <i>40.39</i>
 PARA BR-290 FREEWAY	24.54 <i>15.25</i>			
	25.85 <i>16.06</i>			
 PARA LITORAL	29.70 <i>18.45</i>			
 PARA OSÓRIO	30.19 <i>18.76</i>	1:25:58		80 <i>49.71</i>
 "CINTURÓN DE SEGURIDAD USO OBLIGATORIO"	32.30 <i>20.07</i>			
 R\$ 4.40	36.80 <i>22.87</i>			
 KM 14	42.05 <i>26.13</i>	1:34:52		
 "SAÍDA ESTRADA DO MAR"	53.85 <i>33.46</i>	1:43:43		60 <i>37.28</i>

LIVRO DE BORDO IV RALLY INTERNACIONAL 2004














REFERÊNCIA	DISTÂNCIA km <i>mi</i>	HORA DE PROVA hh:mm:ss	INFORMAÇÃO	VELOC. km/h <i>mi/h</i>
 !! ATENÇÃO !! SIGA PELA DIREITA ACESSANDO A ESTRADA DO MAR	54.15 33.65			
 POSTO BR	54.76 34.03			
 SIGA PELA DIREITA ACESSANDO O VIADUTO	56.50 35.11			
 POSTO IPIRANGA	57.85 35.95	1:47:43	FIM DO DESLOCAMENTO NEUTRALIZADO 30 MIN.	
  JUNTO A SAÍDA DO POSTO	0.000 0.000	2:17:43	INÍCIO DA ZONA CONTROLADA	76 47.22
 SIGA EM FRENTE	0.350 0.217	2:18:00		
 "ATENÇÃO ENTRADA E SAÍDA DE VEÍCULOS 150 M"	2.550 1.584	2:19:44		
 "A VIDA É A MELHOR DIREÇÃO"	4.390 2.728	2:21:11		
 FISCALIZAÇÃO ELETRÔNICA - 80 KM/H	6.100 3.790	2:22:32		
 KM 10	8.450 5.251	2:24:23		
 FISCALIZAÇÃO ELETRÔNICA - 80 KM/H	11.950 7.425	2:27:09		
	16.300 10.128	2:30:35		
 PARA CAPÃO DA CANOA	16.700 10.377	2:30:54		

LIVRO DE BORDO IV RALLY INTERNACIONAL 2004














REFERÊNCIA	DISTÂNCIA km mi	HORA DE PROVA hh:mm:ss	INFORMAÇÃO	VELOC. km/h mi/h
 SIGA EM FRENTE	17.700 10.998	2:31:41		
 SIGA EM FRENTE	19.550 12.148	2:33:09		
 KM 24	21.940 13.633	2:35:02		
 SIGA EM FRENTE	25.500 15.845	2:37:51		
	26.750 16.622	2:38:50	FIM DA ZONA CONTROLADA INÍCIO DO DESLOCAMENTO	70 43.50
 PARA CAPÃO DA CANOA	29.10 18.08	2:40:51		30 18.64
 PÓRTICO XANGRILÁ	29.29 18.20			
 SIGA PELA AVENIDA	29.70 18.45			
	31.15 19.36			
	31.38 19.50			
 SIGA EM FRENTE PELA AV. CENTRAL	32.00 19.88			
 SIGA EM FRENTE	32.05 19.91			
	32.13 19.96			

REFERÊNCIA	DISTÂNCIA km <i>mi</i>	HORA DE PROVA hh:mm:ss	INFORMAÇÃO	VELOC. km/h <i>mi/h</i>
	32.30 20.07			
 DOBRE A ESQUERDA	32.45 20.16			
 RESTAURANTE BALI HAI	32.50 20.19	2:47:39	FIM DO DESLOCAMENTO ALMOÇO - NEUTRALIZADO 2 HORAS	
 RESTAURANTE BALI HAI	0.00 0.00	4:47:39	INÍCIO DO DESLOCAMENTO	20 12.43
 DOBRE A ESQUERDA	0.05 0.03			
	0.15 0.09			
	0.31 0.19			
 SIGA PELA AV. CENTRAL	0.40 0.25			
 SIGA EM FRENTE PELA AV. CENTRAL	0.52 0.32			
	1.15 0.71			
	2.58 1.60			
 PARA PORTO ALEGRE	2.65 1.65	4:55:36		40 24.85
 PÓRTICO BOA VIAGEM	3.25 2.02			














LIVRO DE BORDO IV RALLY INTERNACIONAL 2004














REFERÊNCIA	DISTÂNCIA km mi	HORA DE PROVA hh:mm:ss	INFORMAÇÃO	VELOC. km/h mi/h
 PARA MORRO ALTO BR- 101 - COM CUIDADO!!	3.40 2.11			
 KM 11	4.38 2.72	4:58:12	FIM DO DESLOCAMENTO	
 KM 11	0.000 0.000	5:05:00	INÍCIO DA ZONA CONTROLADA	79 49.09
	1.490 0.926	5:06:08		
	3.250 2.019	5:07:28		
	6.210 3.859	5:09:43		
 "FIM DO TRECHO SOB CONSERVAÇÃO DO DAER"	10.470 6.506	5:12:57	FIM DA ZONA CONTROLADA INÍCIO DO DESLOCAMENTO	75 46.60
 PARA OSÓRIO E PORTO ALEGRE COM MUITO CUIDADO!!	10.55 6.56			
	11.28 7.01			
 "FISCALIZAÇÃO POR RADAR"	18.90 11.74	5:19:42		
	28.39 17.64	5:27:17		
 PARA PORTO ALEGRE	29.75 18.49			
 PARA PORTO ALEGRE	31.15 19.36			

LIVRO DE BORDO IV RALLY INTERNACIONAL 2004








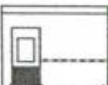





REFERÊNCIA	DISTÂNCIA km <i>mi</i>	HORA DE PROVA hh:mm:ss	INFORMAÇÃO	VELOC. km/h <i>mi/h</i>
 FISCALIZAÇÃO ELETRÔNICA - 60 KM/H	31.75 19.73			
 PELA VIA LATERAL	32.14 19.97	5:30:17		60 37.28
 SIGA EM FRENTE PELA VIA LATERAL	32.20 20.01			
 PARA PORTO ALEGRE SANTO ANTÔNIO GLORINHA GRAVATAÍ	33.40 20.75	5:31:33		70 43.50
	40.50 25.17			
	44.95 27.93			
 PARADA 207	45.66 28.37	5:42:03	FIM DO DESLOCAMENTO	
 PARADA 207	0.000 0.000	5:47:00	INÍCIO DA ZONA CONTROLADA	69 42.87
	1.190 0.739	5:48:02		
	2.440 1.516	5:49:07		
	6.340 3.939	5:52:31		
	10.100 6.276	5:55:47		
	13.850 8.606	5:59:03	FIM DA ZONA CONTROLADA INÍCIO DO DESLOCAMENTO	40 24.85











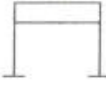
LIVRO DE BORDO IV RALLY INTERNACIONAL 2004

REFERÊNCIA	DISTÂNCIA km <i>mi</i>	HORA DE PROVA hh:mm:ss	INFORMAÇÃO	VELOC. km/h <i>mi/h</i>
 SIGA EM FRENTE	14.75 9.17			
 PARA PORTO ALEGRE	15.20 9.44			
 PARA GRAVATAÍ	15.65 9.72			
 PARA TAQUARA	17.00 10.56			
 "EMERGÊNCIA POLÍCIA RODOVIÁRIA"	17.80 11.06	6:04:58	FIM DO DESLOCAMENTO	
 "EMERGÊNCIA POLÍCIA RODOVIÁRIA"	0.000 0.000	6:10:00	INÍCIO DA ZONA CONTROLADA	78 48.47
 60	1.180 0.733	6:10:54		
 km KM 10	3.400 2.113	6:12:37		
 "DISTÂNCIA MÍNIMA ENTRE VEÍCULOS 30 M"	8.140 5.058	6:16:16		
 km KM 28	20.740 12.887	6:25:57		
 "TAQUARA SAPIRANGA ROLANTE"	24.970 15.516	6:29:12	FIM DA ZONA CONTROLADA INÍCIO DO DESLOCAMENTO	60 37.28
 PARA TAQUARA SAPIRANGA	25.05 15.57			
 "SERRA GRAMADO 55 KM CANELA 62 KM"	25.70 15.97	6:29:56	FIM DO DESLOCAMENTO	

REFERÊNCIA	DISTÂNCIA km <i>mi</i>	HORA DE PROVA hh:mm:ss	INFORMAÇÃO	VELOC. km/h <i>mi/h</i>
 "SERRA GRAMADO 55 KM CANELA 62 KM"	0.000 <i>0.000</i>	6:35:00	INÍCIO DA ZONA CONTROLADA	73 45.36
	1.160 <i>0.721</i>	6:35:57		
	2.490 <i>1.547</i>	6:37:03		
 "OLHOS D' ÁGUA"	6.150 <i>3.821</i>	6:40:03	FIM DA ZONA CONTROLADA INÍCIO DO DESLOCAMENTO	70 43.50
	11.39 <i>7.08</i>	6:44:33		30 18.64
 PARA GRAMADO CANELA	11.78 <i>7.32</i>	6:45:20		60 37.28
 !! ATENÇÃO - PELA DIREITA !!	13.38 <i>8.31</i>			
	13.58 <i>8.44</i>			
	14.20 <i>8.82</i>			
	14.40 <i>8.95</i>	6:47:57		70 43.50
 SIGA EM FRENTE	20.30 <i>12.61</i>			
 FISCALIZAÇÃO ELETRÔNICA - 50 KM/H	23.11 <i>14.36</i>			
 POSTO BR - SAPATUS	23.35 <i>14.51</i>	6:55:37	FIM DO DESLOCAMENTO NEUTRALIZADO 30 MIN.	

LIVRO DE BORDO IV RALLY INTERNACIONAL 2004

REFERÊNCIA	DISTÂNCIA km mi	HORA DE PROVA hh:mm:ss	INFORMAÇÃO	VELOC. km/h mi/h
 POSTO BR - SAPATUS	0.00 0.00	7:25:37	INÍCIO DO DESLOCAMENTO	70 43.50
 SAÍDO DO POSTO PARA GRAMADO E CANELA	0.05 0.03			
	2.95 1.83			
 SIGA EM FRENTE	7.10 4.41			
 SIGA EM FRENTE	7.40 4.60			
 PARA GRAMADO	10.10 6.28			
 FISCALIZAÇÃO ELETRÔNICA - 50 KM/H	10.75 6.68	7:34:50		
 R\$ 4.80	12.35 7.67			
 "3A FAIXA A 680 M"	14.09 8.76	7:37:42	FIM DO DESLOCAMENTO	
 "3A FAIXA A 680 M"	0.000 0.000	7:42:00	INÍCIO DA ZONA CONTROLADA	63 39.15
	0.540 0.336	7:42:31		
	2.510 1.560	7:44:23		
	4.440 2.759	7:46:14		

REFERÊNCIA	DISTÂNCIA km <i>mi</i>	HORA DE PROVA hh:mm:ss	INFORMAÇÃO	VELOC. km/h <i>mi/h</i>
 PÓRTICO DE GRAMADO	11.250 6.990	7:52:43	FIM DA ZONA CONTROLADA INÍCIO DO DESLOCAMENTO	55 34.18
 FISCALIZAÇÃO ELETRÔNICA - 60 KM/H	11.30 7.02			
 FISCALIZAÇÃO ELETRÔNICA - 60 KM/H	11.74 7.29			
	15.20 9.44			
	15.73 9.77	7:57:36		20 12.43
 SIGA EM FRENTE NA AV. COM CANTEIRO	15.85 9.85			
	16.00 9.94			
	16.11 10.01			
 SIGA PELA AVENIDA	16.30 10.13			
	16.70 10.38			
 CHEGADA	16.80 10.44	8:00:49		

LARGADA DA PRÓXIMA ETAPA AMANHÃ NESTE LOCAL

LARGADA ÀS 9:01 HORAS



Filiado à













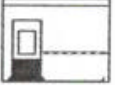















2º DIA

**LARGADA ÀS 9:01 HORAS
PRAÇA CENTRAL DE GRAMADO**














BOA SORTE !!







LIVRO DE BORDO IV RALLY INTERNACIONAL 2004

REFERÊNCIA	DISTÂNCIA km mi	HORA DE PROVA hh:mm:ss	INFORMAÇÃO	VELOC. km/h mi/h
 LARGADA	0.00 0.00	0:00:00	INÍCIO DO DESLOCAMENTO	20 12.43
 DOBRE A ESQUERDA NA RUA AUGUSTO ZATTI	0.15 0.09			
 DOBRE A ESQUERDA NA RUA SÃO PEDRO	0.20 0.12			
	0.30 0.19			
 SIGA EM FRENTE	0.45 0.28			
 SIGA EM FRENTE	0.99 0.62			
	1.20 0.75	0:03:36		60 37.28
 KM 39	3.15 1.96			
 FISCALIZAÇÃO ELETRÔNICA - 60 KM/H	5.20 3.23			
 FISCALIZAÇÃO ELETRÔNICA - 60 KM/H	5.55 3.45			
 PÓRTICO 2 GRAMADO	5.69 3.54	0:08:05		65 40.39
	8.68 5.39			
 R\$ 4.80	18.62 11.57			






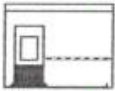







REFERÊNCIA	DISTÂNCIA km <i>mi</i>	HORA DE PROVA hh:mm:ss	INFORMAÇÃO	VELOC. km/h <i>mi/h</i>
	19.20 11.93			
 FISCALIZAÇÃO ELETRÔNICA - 50 KM/H	20.17 12.53			
 SIGA EM FRENTE	20.80 12.92			
	21.26 13.21	0:22:28	FIM DO DESLOCAMENTO	
	0.000 0.000	0:27:00	INÍCIO DA ZONA CONTROLADA	63 39.15
	1.100 0.684	0:28:03		
 SIGA EM FRENTE	2.280 1.417	0:29:10		
 SIGA EM FRENTE	2.620 1.628	0:29:30		
	3.690 2.293	0:30:31		
	8.850 5.499	0:35:26	FIM DA ZONA CONTROLADA INÍCIO DO DESLOCAMENTO	70 43.50
 FISCALIZAÇÃO ELETRÔNICA - 50 KM/H	9.52 5.92			
	11.89 7.39			
 SIGA EM FRENTE	12.60 7.83			














LIVRO DE BORDO IV RALLY INTERNACIONAL 2004







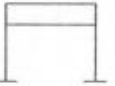





REFERÊNCIA	DISTÂNCIA km mi	HORA DE PROVA hh:mm:ss	INFORMAÇÃO	VELOC. km/h mi/h
	18.50 11.50			
 !! ATENÇÃO - SIGA PELA ESQUERDA PASSANDO POR BAIXO DO VIADUTO EM CONSTRUÇÃO !!	19.30 11.99	0:44:23		60 37.28
 "TAQUARA"	19.41 12.06			
 !!ATENÇÃO - DOBRE A DIREITA E IMEDIATAMENTE POSICIONE- SE A ESQUERDA DA VIA PARA RETORNO!!	21.15 13.14	0:46:14		25 15.53
 "CAMBARÁ TAIBEZINHO"	21.41 13.30			
	21.55 13.39			
	21.80 13.55			
	22.45 13.95			
	22.78 14.15			
	23.00 14.29			
	25.75 16.00			
 PARADA 155	26.25 16.31	0:58:29	FIM DO DESLOCAMENTO	
 PARADA 155	0.000 0.000	1:04:00	INÍCIO DA ZONA CONTROLADA	68 42.25






REFERÊNCIA	DISTÂNCIA km <i>mi</i>	HORA DE PROVA hh:mm:ss	INFORMAÇÃO	VELOC. km/h <i>mi/h</i>
 PARADA 159	2.550 1.584	1:06:15		
 PARADA 161	5.000 3.107	1:08:25		
	10.850 6.742	1:13:34		
 PARADA 177	16.450 10.222	1:18:31		
	28.440 17.672	1:29:06		
 PLACA AÉREA "BEM-VINDO A SÃO FRANCISCO DE PAULA"	31.640 19.660	1:31:55	FIM DA ZONA CONTROLADA INÍCIO DO DESLOCAMENTO	40 24.85
	32.25 20.04			
 CENTRO DE INFORMAÇÕES TURÍSTICAS	32.35 20.10	1:32:59	FIM DO DESLOCAMENTO NEUTRALIZADO 30 MIN.	
 CENTRO DE INFORMAÇÕES TURÍSTICAS - JUNTO A PLACA: "GALETO AO PRIMO CANTO"	0.00 0.00	2:02:59	INÍCIO DO DESLOCAMENTO	40 24.85
 DOBRE A ESQUERDA	0.08 0.05			
	0.57 0.35			
 !!ATENÇÃO - PARA CANELA COM CUIDADO!!	1.72 1.07			
 POSTE S.O.S.	2.15 1.34	2:06:12	FIM DO DESLOCAMENTO	

LIVRO DE BORDO IV RALLY INTERNACIONAL 2004

REFERÊNCIA	DISTÂNCIA km mi	HORA DE PROVA hh:mm:ss	INFORMAÇÃO	VELOC. km/h mi/h
 POSTE S.O.S.	0.000 0.000	2:10:00	INÍCIO DA ZONA CONTROLADA	77 47.85
	1.750 1.087	2:11:22		
	4.500 2.796	2:13:30		
 KM 63	10.550 6.555	2:18:13		
 "TARIFA ÚNICA R\$ 4,80"	19.760 12.278	2:25:24	FIM DA ZONA CONTROLADA INÍCIO DO DESLOCAMENTO	70 43.50
 R\$ 4.80	20.18 12.54			
 SIGA EM FRENTE	27.12 16.85			
	28.05 17.43	2:32:30		25 15.53
	28.15 17.49			
	28.60 17.77			
	29.05 18.05			
	29.20 18.14			
 SIGA EM FRENTE	29.39 18.26			

REFERÊNCIA	DISTÂNCIA km <i>mi</i>	HORA DE PROVA hh:mm:ss	INFORMAÇÃO	VELOC. km/h <i>mi/h</i>
	29.65 18.42			
	29.80 18.52			
	29.90 18.58			
	30.02 18.65			
 PELA RUA JÚLIO DE CASTILHOS	30.10 18.70			
 SIGA EM FRENTE	30.40 18.89			
	30.52 18.96			
 DOBRE A DIREITA NA PRAÇA	30.60 19.01	2:38:37		
	31.08 19.31			
	31.23 19.41			
 POSTO TEXACO (À ESQ.)	31.30 19.45	2:40:18		55 34.18
 SIGA EM FRENTE PARA GRAMADO	31.80 19.76			
 FISCALIZAÇÃO ELETRÔNICA - 50 KM/H	34.30 21.31			

REFERÊNCIA	DISTÂNCIA km mi	HORA DE PROVA hh:mm:ss	INFORMAÇÃO	VELOC. km/h mi/h
 FISCALIZAÇÃO ELETRÔNICA - 50 KM/H	35.80 22.25			
 !! ATENÇÃO !!	37.25 23.15	2:46:48		20 12.43
	37.31 23.18			
 SIGA EM FRENTE	37.55 23.33			
 DOBRE A DIREITA NA AV. BORGES DE MEDEIROS	37.70 23.43			
 CHEGADA !!	37.80 23.49	2:48:27		
DIRIGIR-SE AO RESTAURANTE SWISS COTTAGE (APROX. 600 M)				
 CHEGADA	0.00 0.00			
 PELA RUA AUGUSTO ZATTI	0.15 0.09			
 PELA RUA SÃO PEDRO	0.20 0.12			
	0.30 0.19			
 PELA AV. DAS HORTÊNCIAS	0.45 0.28			
 RESTAURANTE SWISS COTTAGE AV. DAS HORTÊNCIAS, 1143	0.63 0.39		ALMOÇO	

REFERÊNCIA	DISTÂNCIA km <i>mi</i>	HORA DE PROVA hh:mm:ss	INFORMAÇÃO	VELOC. km/h <i>mi/h</i>
 RESTAURANTE COTTAGE SWISS	0.00 <i>0.00</i>	5:00:00	DIRIGIR-SE AO KARTÓDROMO TOMASINI - PROVA HABILIDADE CONDUTIVA (OPCIONAL)	
 SIGA EM FRENTE	0.80 <i>0.50</i>			
 PÓRTICO 1 DE GRAMADO	1.40 <i>0.87</i>			
 "KARTÓDROMO TOMASINI"	4.20 <i>2.61</i>			
 AGUARDE NO ACOSTAMENTO PARA DOBRAR A ESQUERDA	4.30 <i>2.67</i>		SIGA PELO ACESSO ATÉ O KARTÓDROMO	

INÍCIO DA PROVA: 14:30 HORAS - SIGA A ORIENTAÇÃO DA EQUIPE TÉCNICA PARA ESTACIONAR SEU CARRO E AGUARDAR SUA PARTICIPAÇÃO - NÃO HAVERÁ ORDEM PRÉ-ESTABELECIDO PARA PARTICIPAR DA PROVA - MÁXIMO 2 PESSOAS POR CARRO - USO DO CAPACETE (CASCO) RECOMENDADO